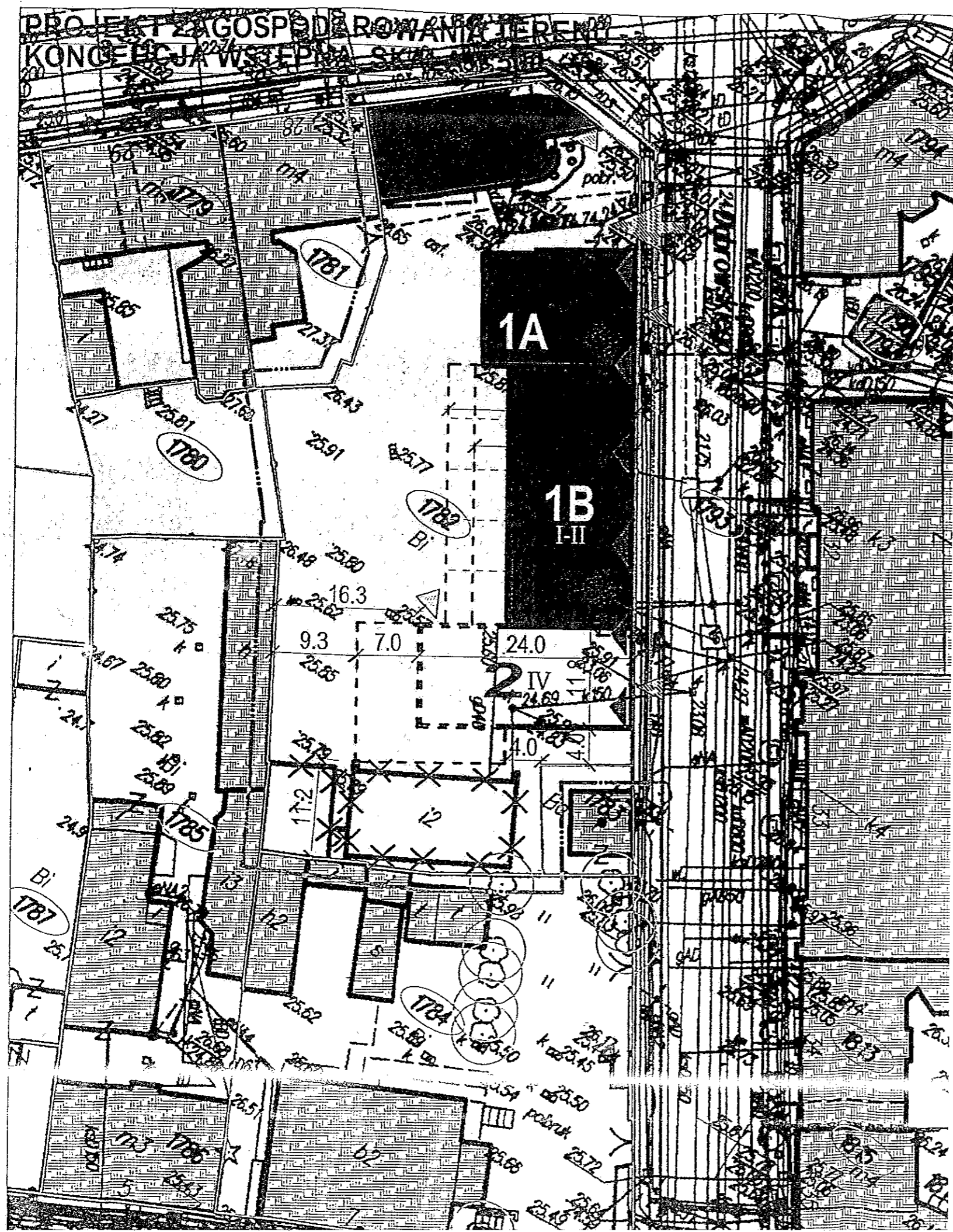




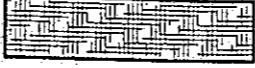



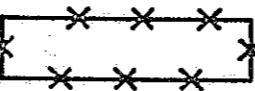






PROJEKT ZAGOSPODAROWANIA TERENU
KONCEPCJA WSPÓLNA



OZNACZENIA:

-  granica opracowania
-  granice działek
-  numery działek
-  obowiązująca linia zabudowy
-  budynki istniejące (poza granicą opracowania)
-  budynki istniejące do pozostawienia
-  budynek istn. do przebudowy
-  budynek garażowy do rozbudowy i nadbudowy (do 2 kondygnacji)
-  budynki istniejące do wyburzenia
-  projektowany budynek Jednostki Ratowniczo-Gaśniczej (do 4 kondygnacji)
-  istniejący wjazd na teren działki
-  istniejące i projektowane wejścia do budynków
-  istniejące drzewa

